

豊前市 湯迫池 ため池ハザードマップ

浸水深マップ

【発行】豊前市役所 建設課 TEL:0979-82-1111 令和8年2月作成

凡例

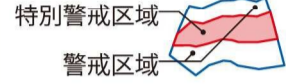
- 指定緊急避難場所
- 指定避難所
- 福祉避難所
- 警察署
- 消防署
- 市役所
- 有料道路
- 国道
- 県道

ため池諸元

名称	湯迫池
堤高	7.21m
総貯水量	10,000m ³

土砂災害(特別)警戒区域

急傾斜地の崩壊



土石流



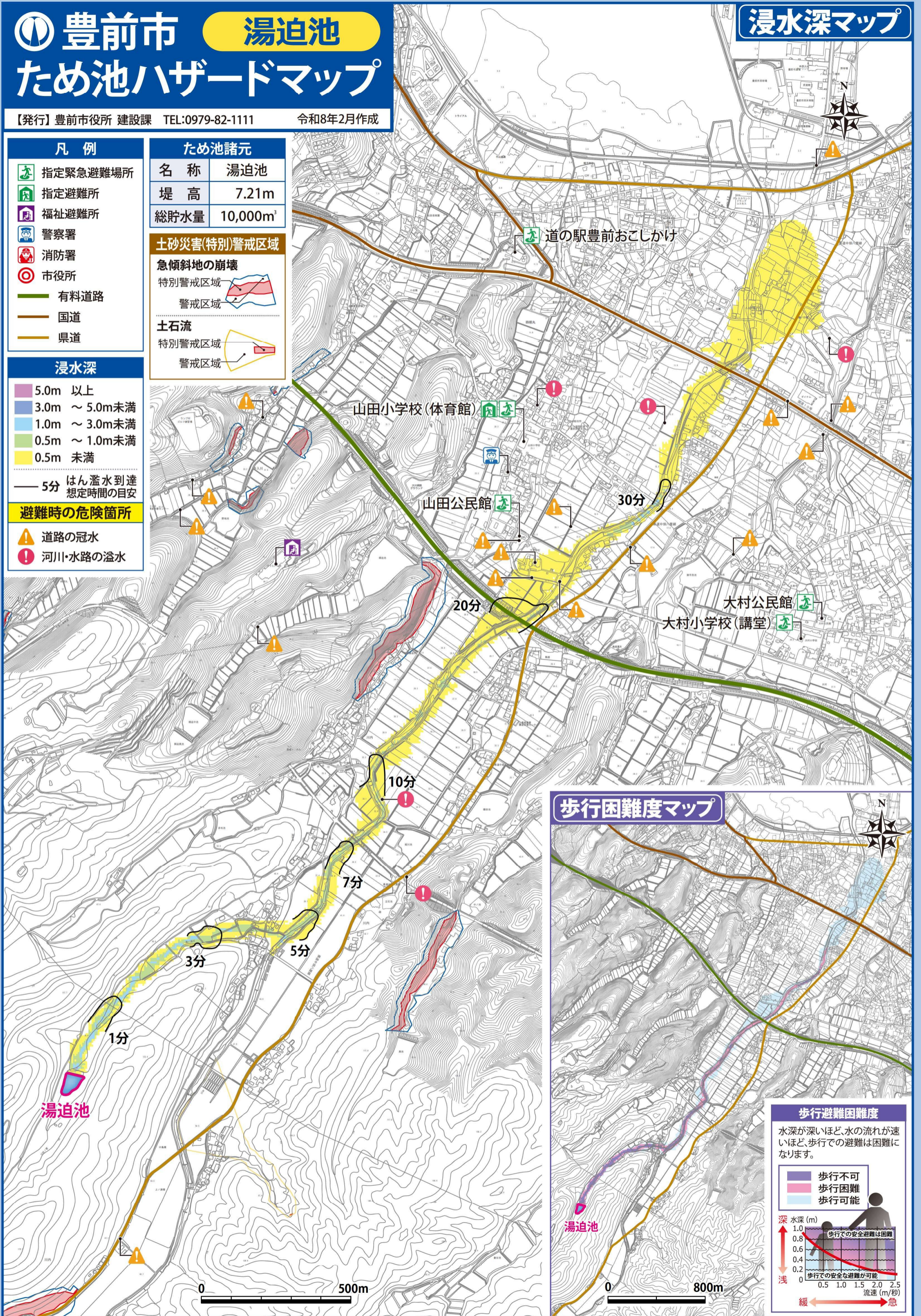
浸水深

- 5.0m 以上
- 3.0m ～ 5.0m未満
- 1.0m ～ 3.0m未満
- 0.5m ～ 1.0m未満
- 0.5m 未満

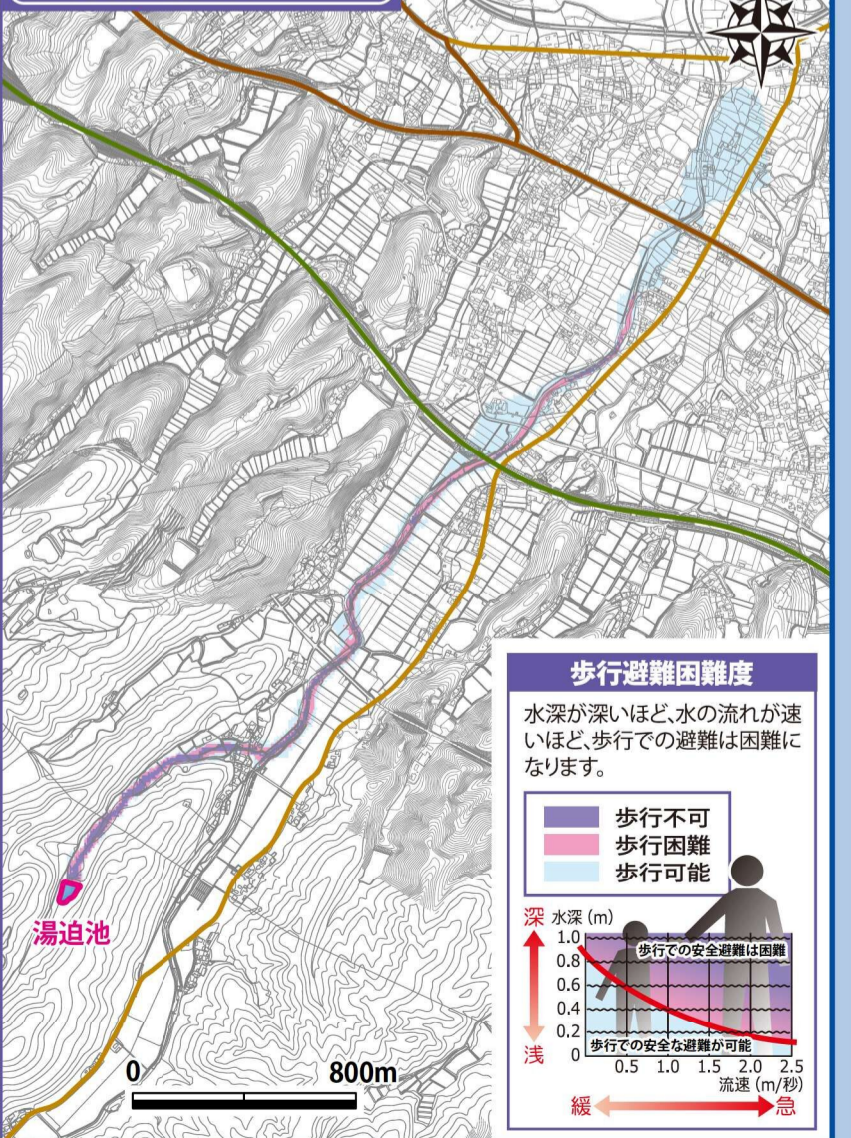
— 5分 はん溢水到達想定時間の目安

避難時の危険箇所

- 道路の冠水
- 河川・水路の溢水



歩行困難度マップ



歩行避難困難度

水深が深いほど、水の流れが速いほど、歩行での避難は困難になります。

