

豊前市 大迫池 ため池ハザードマップ


浸水深マップ


【発行】豊前市役所 建設課 TEL:0979-82-1111 令和8年3月作成

ため池諸元	
名称	大迫池
堤高	2.30m
総貯水量	700m ³


土砂災害(特別)警戒区域


急傾斜地の崩壊

特別警戒区域 

警戒区域 

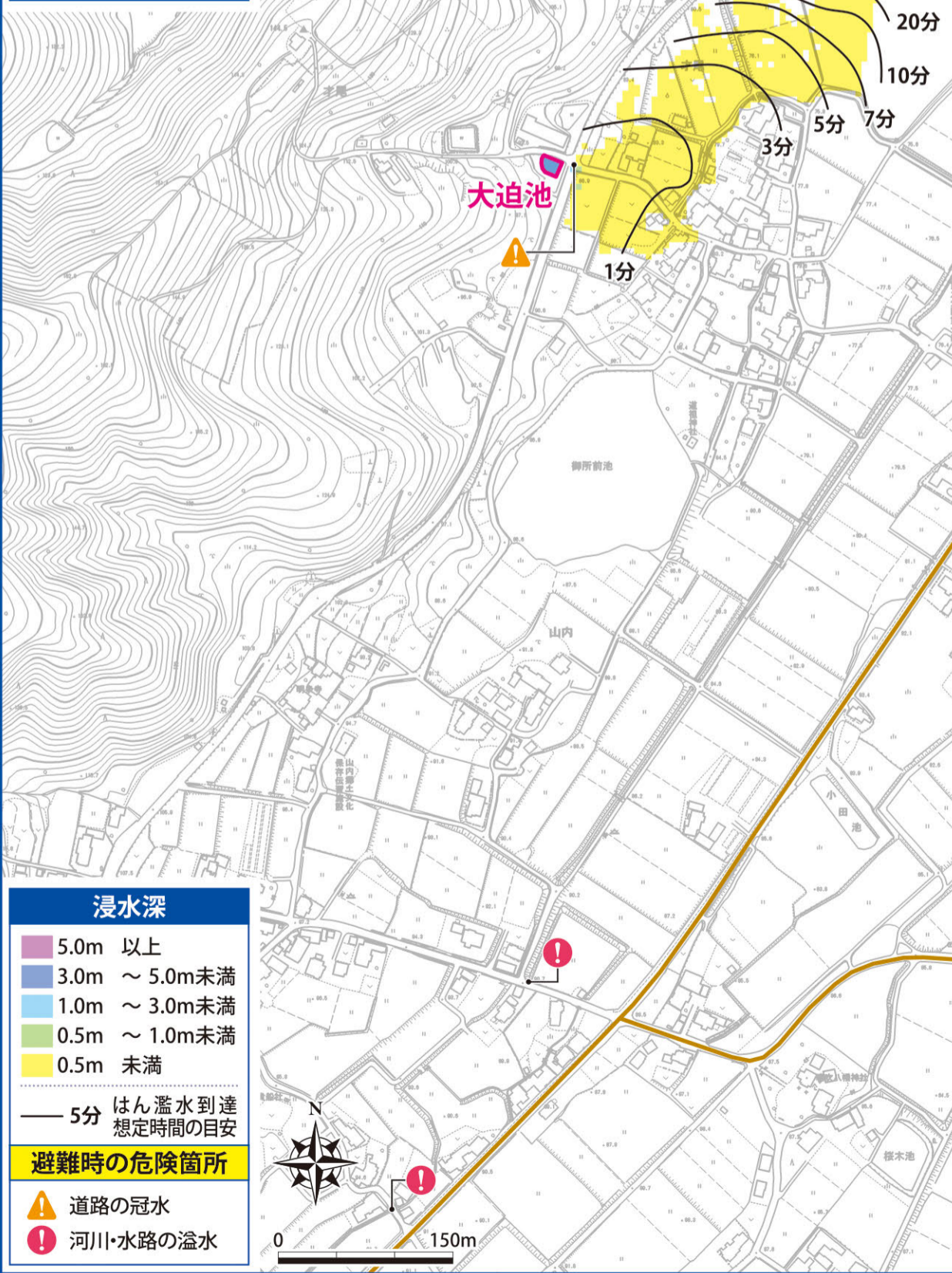
土石流

特別警戒区域 

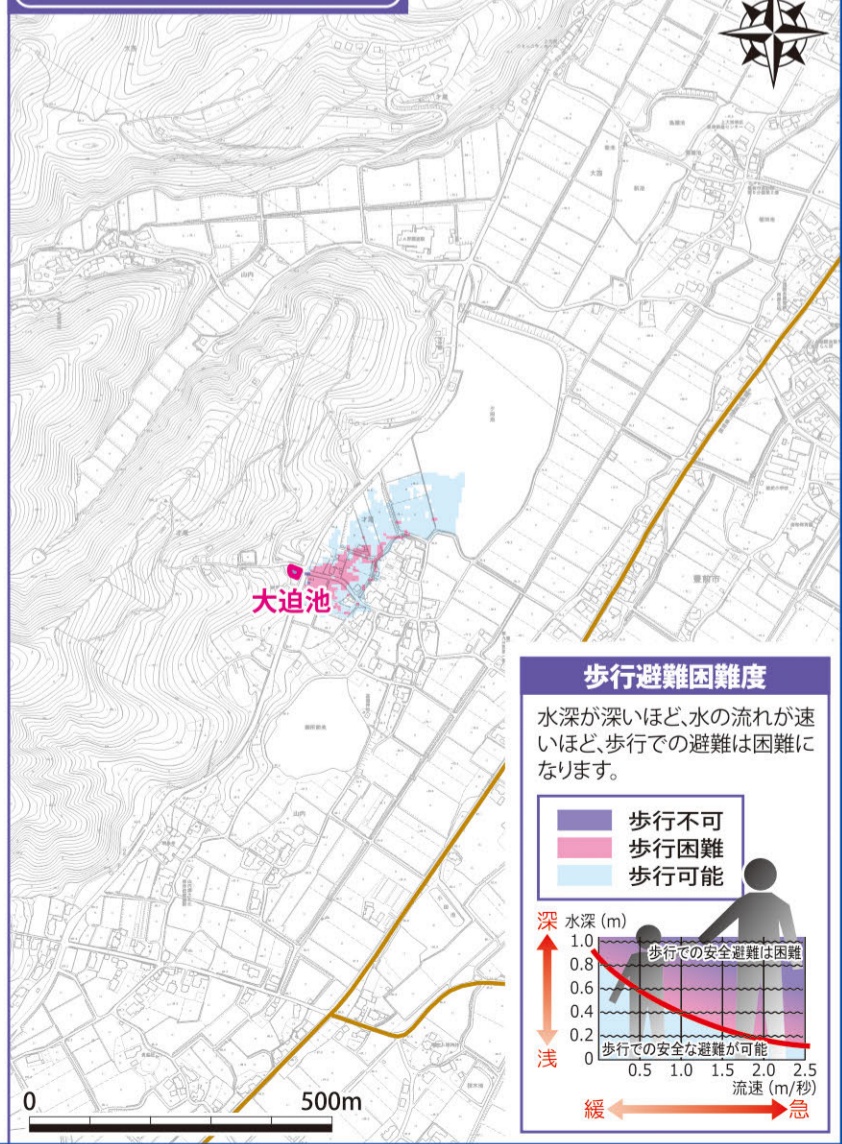
警戒区域 

凡例






-  指定緊急避難場所
-  指定避難所
-  福祉避難所
-  警察署
-  消防署
-  市役所
-  有料道路
-  国道
-  県道



歩行困難度マップ





浸水深

-  5.0m 以上
-  3.0m ~ 5.0m未滿
-  1.0m ~ 3.0m未滿
-  0.5m ~ 1.0m未滿
-  0.5m 未滿

— 5分 はん濫水到達 想定時間の目安

避難時の危険箇所

-  道路の冠水
-  河川・水路の溢水

歩行避難困難度

水深が深いほど、水の流が速いほど、歩行での避難は困難になります。

