

# 豊前市 走山池 ため池ハザードマップ

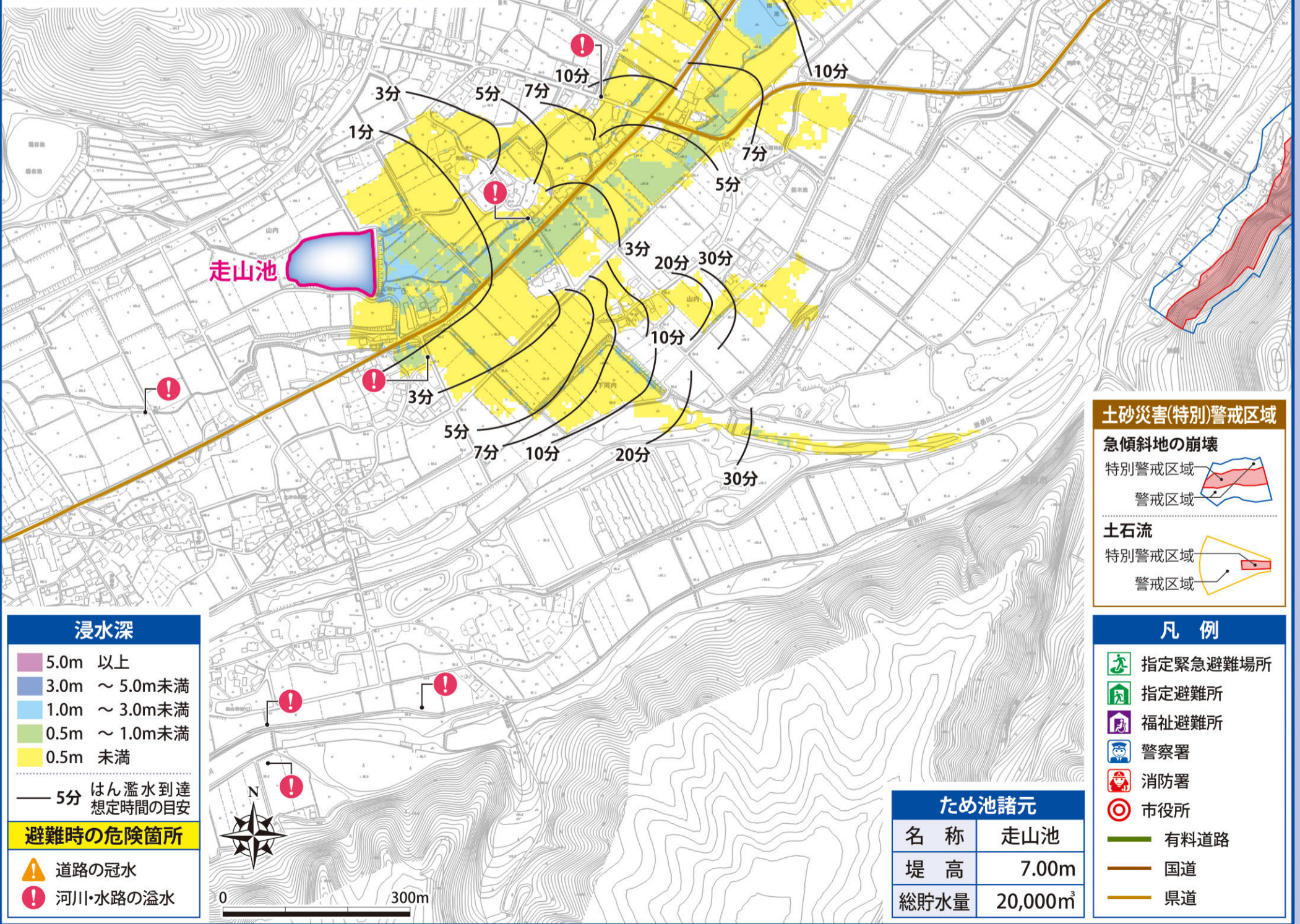
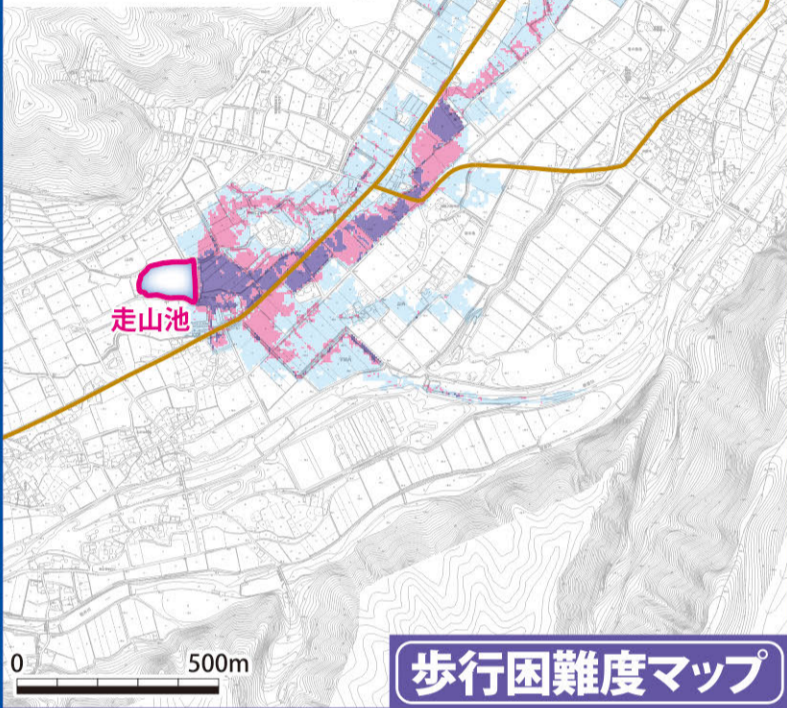
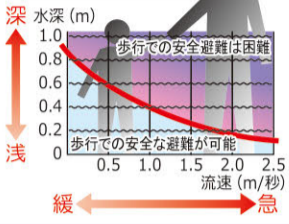
## 浸水深マップ

【発行】豊前市役所 建設課 TEL:0979-82-1111 令和8年3月作成

### 歩行避難困難度

水深が深いほど、水の流れが速いほど、歩行での避難は困難になります。

- 歩行不可
- 歩行困難
- 歩行可能



- #### 土砂災害(特別)警戒区域
- 急傾斜地の崩壊
    - 特別警戒区域
    - 警戒区域
  - 土石流
    - 特別警戒区域
    - 警戒区域

- #### 凡例
- 指定緊急避難場所
  - 指定避難所
  - 福祉避難所
  - 警察署
  - 消防署
  - 市役所
  - 有料道路
  - 国道
  - 県道

ため池諸元	
名称	走山池
堤高	7.00m
総貯水量	20,000m <sup>3</sup>

- #### 浸水深
- 5.0m 以上
  - 3.0m ~ 5.0m未満
  - 1.0m ~ 3.0m未満
  - 0.5m ~ 1.0m未満
  - 0.5m 未満
- 5分 はん濫水到達 想定時間の目安
- #### 避難時の危険箇所
- 道路の冠水
  - 河川・水路の溢水