



豊前市 御所前池 ため池ハザードマップ



浸水深マップ

【発行】豊前市役所 建設課 TEL:0979-82-1111 令和8年3月作成

ため池諸元	
名称	御所前池
堤高	6.50m
総貯水量	35,000m ³

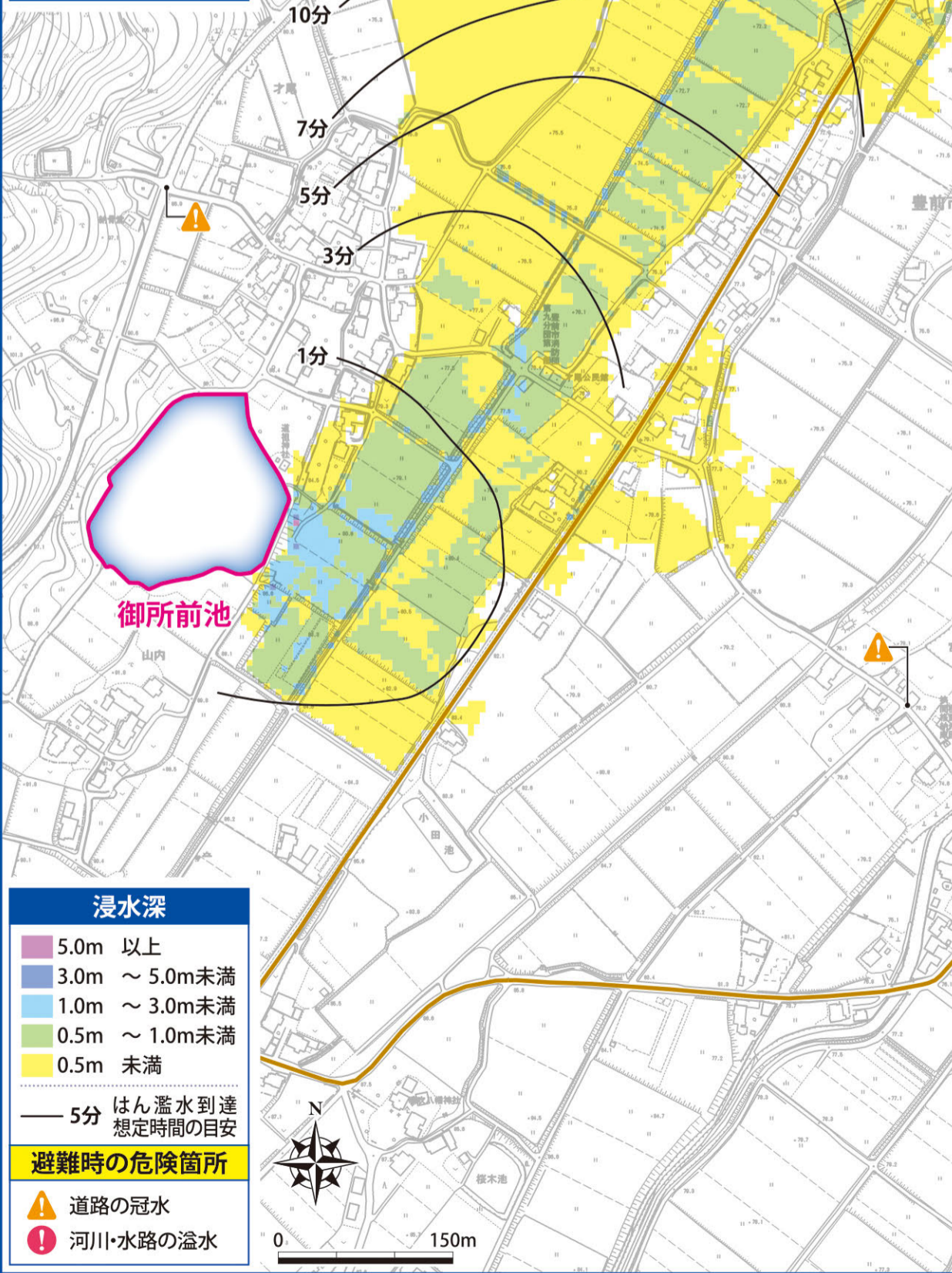
土砂災害(特別)警戒区域

急傾斜地の崩壊
 特別警戒区域 
 警戒区域 

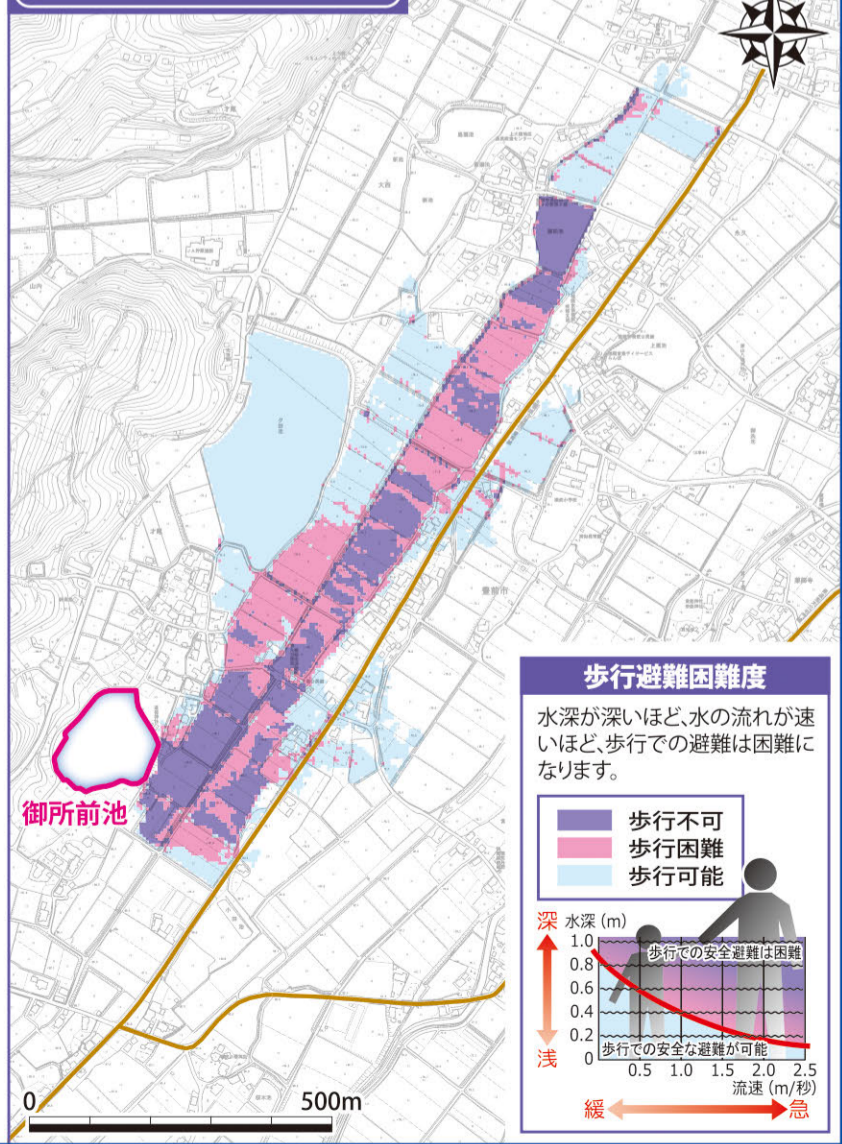
土石流
 特別警戒区域 
 警戒区域 

凡例

-  指定緊急避難場所
-  指定避難所
-  福祉避難所
-  警察署
-  消防署
-  市役所
-  有料道路
-  国道
-  県道

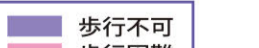
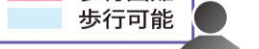



歩行困難度マップ



歩行避難困難度

水深が深いほど、水の流が速いほど、歩行での避難は困難になります。

-  歩行不可
-  歩行困難
-  歩行可能

水深 (m) vs 流速 (m/秒) 関係図

水深 1.0m 以上、流速 1.0m/秒 以上の場合、歩行での安全な避難は困難です。

水深 0.5m 未満、流速 0.5m/秒 未満の場合、歩行での安全な避難が可能です。

深 ← 浅 (流速: 緩 ← 急)

浸水深

- 5.0m 以上
- 3.0m ~ 5.0m未滿
- 1.0m ~ 3.0m未滿
- 0.5m ~ 1.0m未滿
- 0.5m 未滿

— 5分 はん溢水到達 想定時間の目安

避難時の危険箇所

-  道路の冠水
-  河川・水路の溢水