


豊前市都市計画基本図



II-HE 91-3

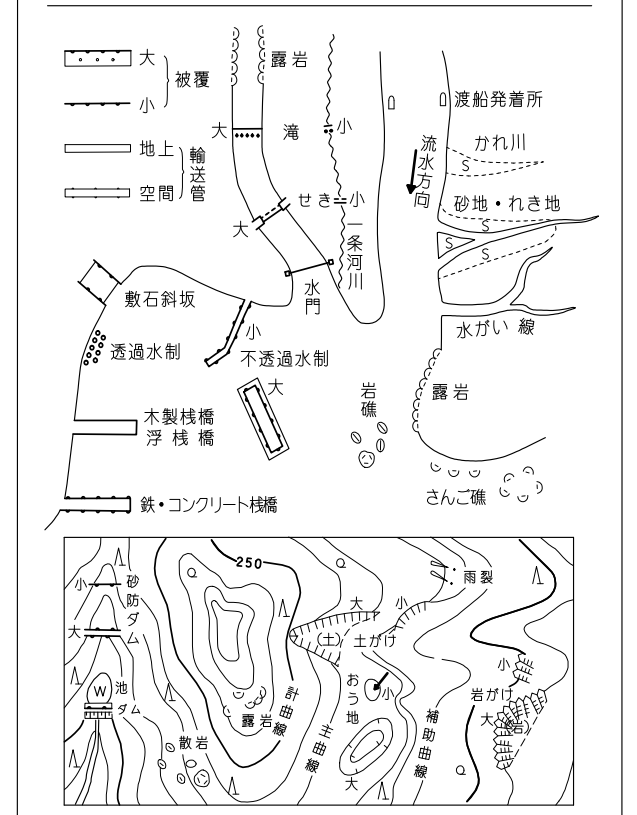
豊前市 豊前市	福岡県 01-1	01-2
		01-4
	豊前市	

記号

建 物	▲ 37.2 三角点	□ 門
▲ 25.62 水準点	□ 欄 干	□ 門 柱
● 42.3 電柱	□ 記念碑	□ 旗 柱
▽ 35.6 下水口	□ 立 像	□ 旗 柱
▲ 25.73 水準点	□ 踏 踏	□ 旗 柱
▲ 25.73 水準点	□ 踏 踏	□ 旗 柱
▲ 12.1 水準点	□ 踏 踏	□ 旗 柱
▲ 15.8 水準点	□ 踏 踏	□ 旗 柱

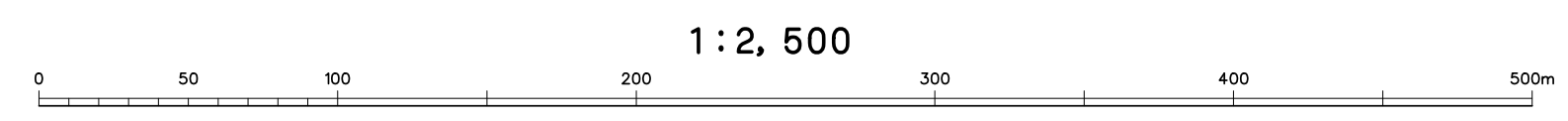
普通鉄道	特殊軌道
鉄道線	築造中の鉄道
歩道	歩道の施設
歩道の施設	歩道の施設
歩道の施設	歩道の施設
歩道の施設	歩道の施設
歩道の施設	歩道の施設
歩道の施設	歩道の施設
歩道の施設	歩道の施設
歩道の施設	歩道の施設

田	畑	雑草	樹林	荒地
田	畑	雑草	樹林	荒地
田	畑	雑草	樹林	荒地
田	畑	雑草	樹林	荒地
田	畑	雑草	樹林	荒地



座標系は平成14年国土交通省告示第9号の規定による独立座標系
投影は横メルカトル図法
図例に示してある座標値はメートル単位
方眼は0.5メートル間隔
図例に示してある経緯度間隔は10秒単位
高さの基準は東京湾の平均海面
等高線の間隔は2メートル
平面直角座標は世界測地系による

平成28年測量
1. 平成28年8月撮影空中写真(C-7 08-09)
2. 平成28年10月現地調査



豊前市
アジア航測株式会社

II-HE 91-3