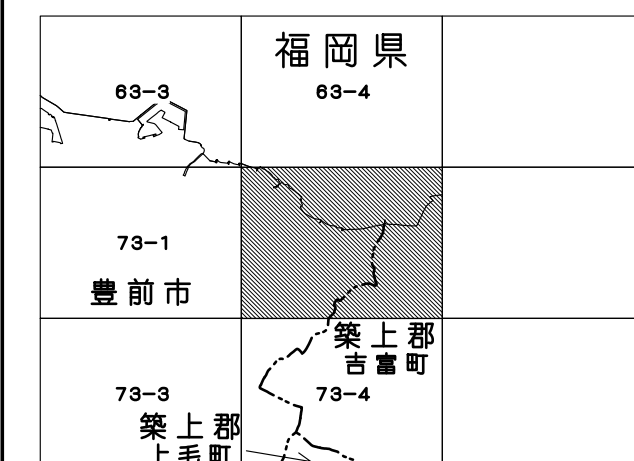
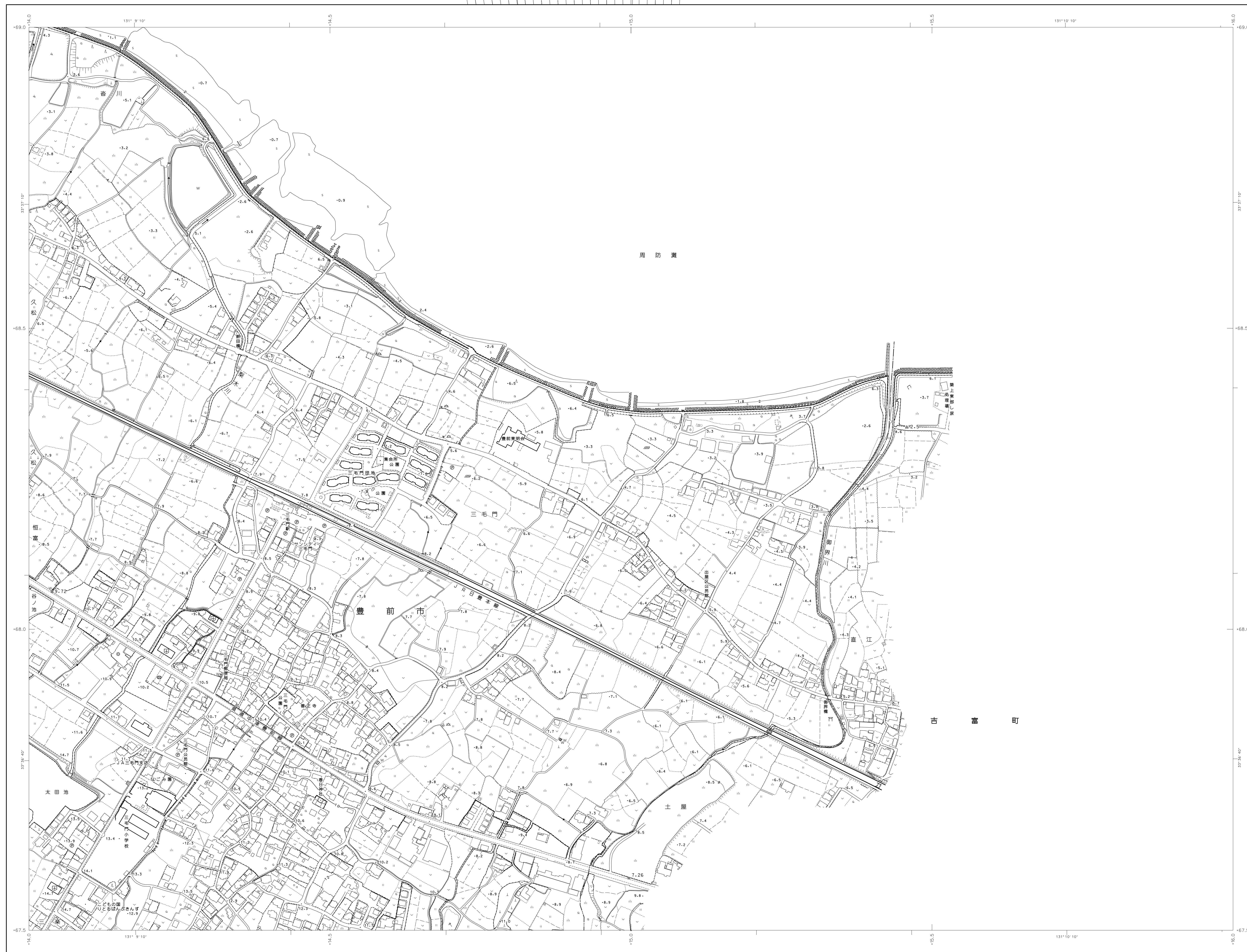
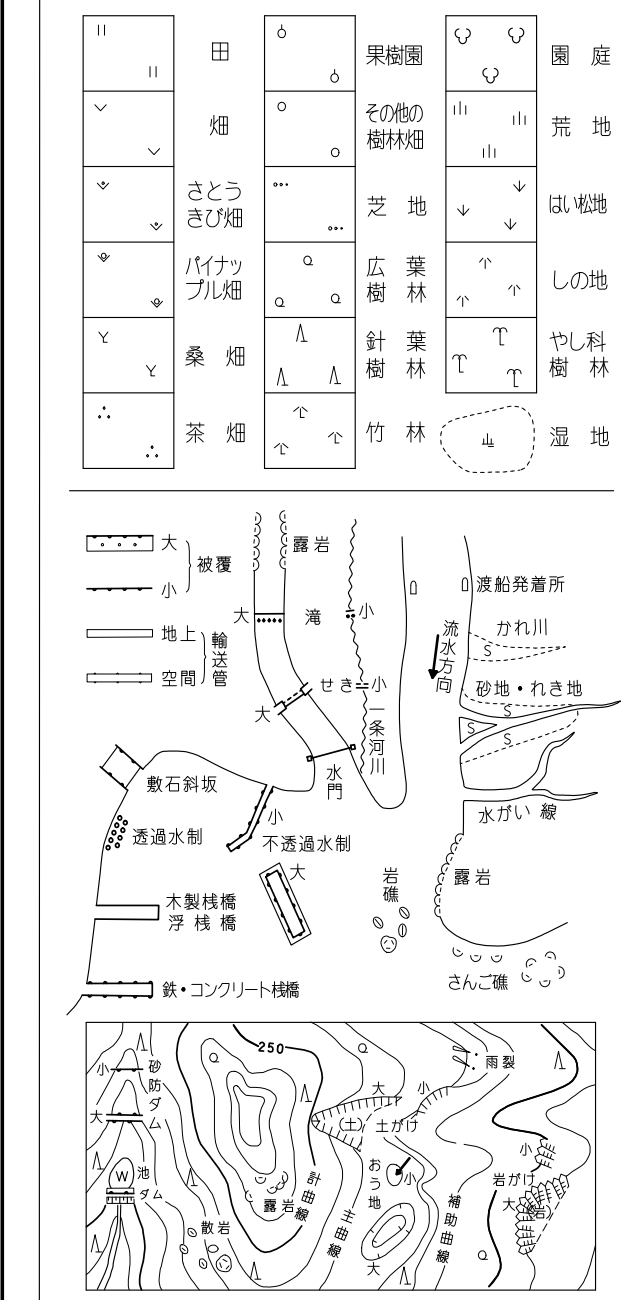


# 豊前市都市計画基本図



| 記号      | 内容      |
|---------|---------|
| ▲ 37.2  | 三角点     |
| ■ 25.62 | 水準点     |
| ○ 42.3  | 雨量観測点   |
| ▽ 35.6  | 河川水位観測点 |
| ■ 25.73 | 平均海水面   |
| ▲ 25.73 | 平均海水面   |
| ○ 12.9  | 標高      |
| △ 15.8  | 標高      |

|   |       |   |   |
|---|-------|---|---|
| ○ | 公園    | △ | 門 |
| △ | 駅前    | □ | 門 |
| △ | 病院    | △ | 基 |
| △ | 神社    | △ | 礎 |
| △ | 学校    | △ | 碑 |
| △ | 診療所   | △ | 刻 |
| △ | 公舎    | △ | 石 |
| △ | 老人ホーム | △ | 燈 |
| △ | 公舎    | △ | 台 |
| △ | 保健所   | △ | 水 |
| △ | 病院    | △ | 位 |
| △ | 消防団   | △ | 標 |
| △ | 消防団   | △ | 高 |
| △ | 消防団   | △ | 度 |
| △ | 消防団   | △ | 標 |
| △ | 消防団   | △ | 高 |
| △ | 消防団   | △ | 度 |
| △ | 消防団   | △ | 標 |
| △ | 消防団   | △ | 高 |
| △ | 消防団   | △ | 度 |
| △ | 消防団   | △ | 標 |
| △ | 消防団   | △ | 高 |
| △ | 消防団   | △ | 度 |
| △ | 消防団   | △ | 標 |



座標系は平成14年国土交通省告示第9号の規定による日本標準座標系  
投影は横メルカトル図法  
図形に表示してある数値はメートル単位  
方眼は0.5メートル間隔  
図形に表示してある経緯度は10秒単位  
高さの基準は東京湾の平均海面  
等高線の間隔は2メートル  
平面直角座標は世界測地系による

平成28年測量  
1. 平成28年 7月撮影空中写真 (C-1 10~11 C-2 12~14)  
2. 平成28年10月現地調査

