1:2,500 豊前市都市計画基本図
II −HE　63−3

豊前市都市計画基本図

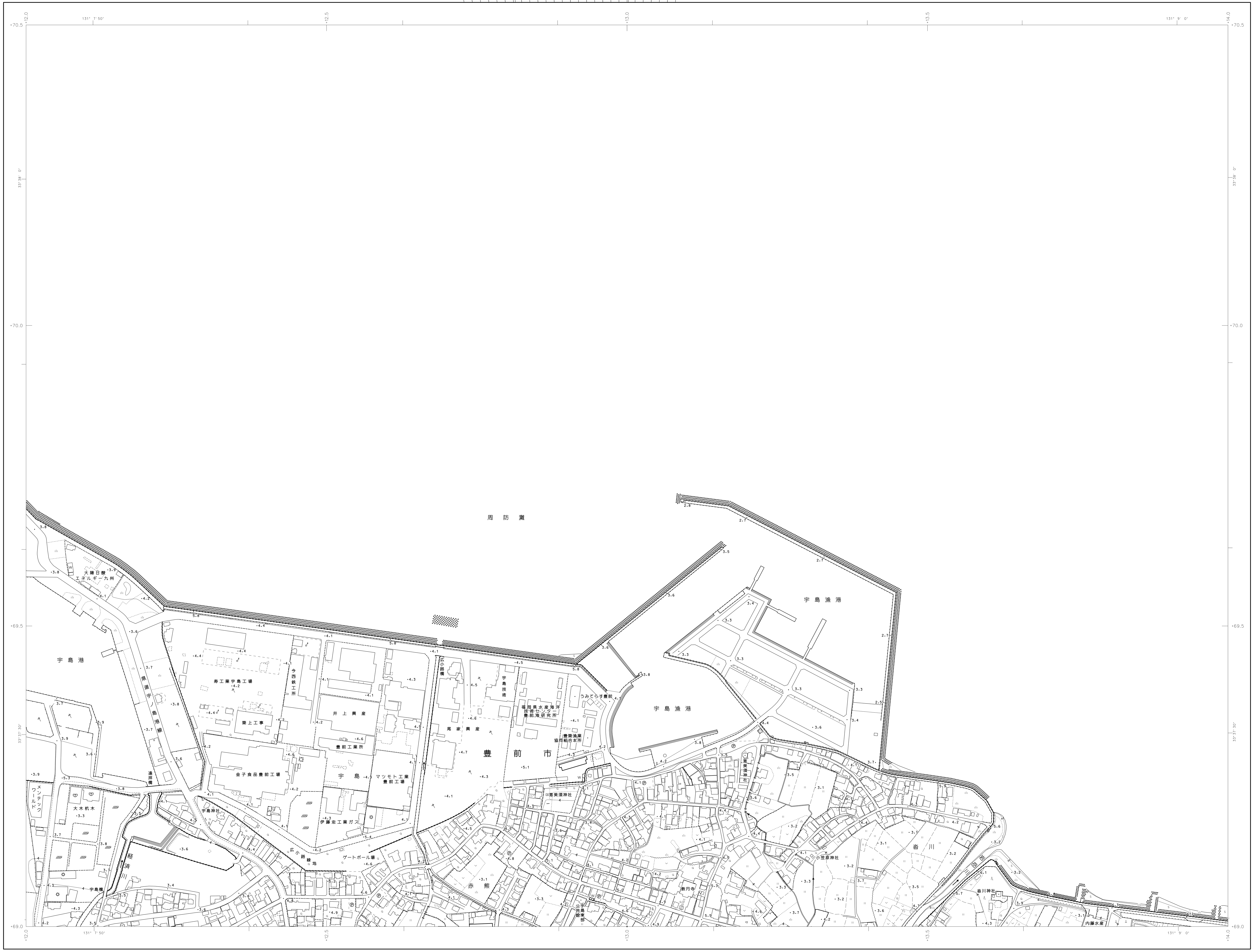

II−HE　63−3

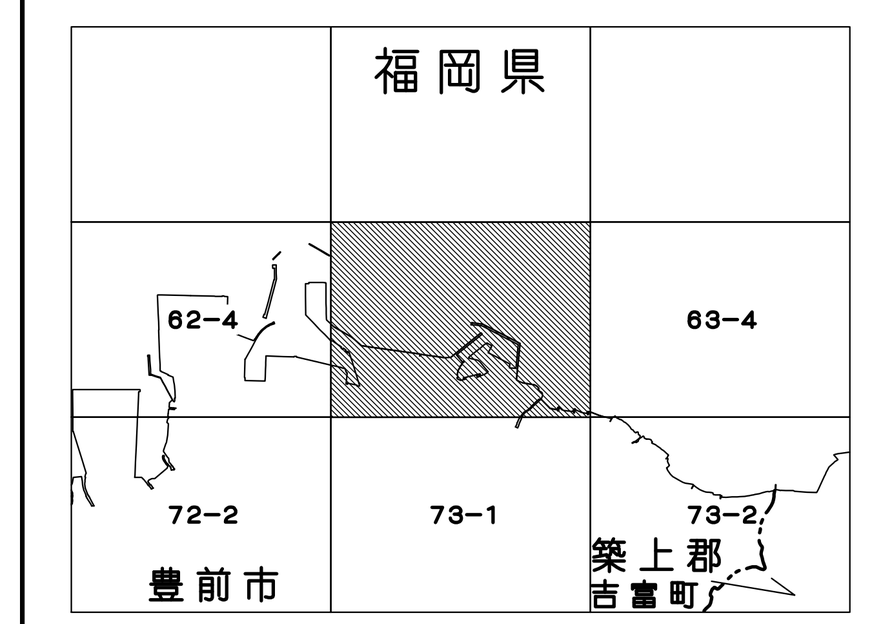

記号

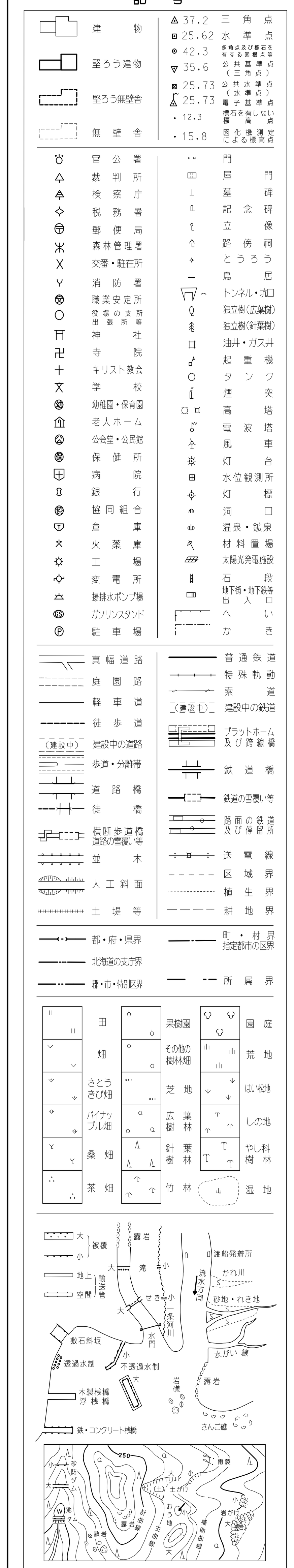

座標系は平成１４年国土交通省告示第９号の規定による第Ⅱ座標系
投影は横メルカトル図法
図郭に表示してある座標値はキロメートル単位
方眼は０．５キロメートル間隔
図郭に表示してある経緯度目盛は１０秒単位
高さの基準は東京湾の平均海面
等高線の間隔は２メートル
平面直角座標値は世界測地系による

平成２８年測量

1．平成２８年　7月撮影空中写真（C−1　08〜11）
2．平成２８年10月現地調査

1:2,500

0　50　100　200　300　400　500m

「この測量成果は、国土地理院長の承認を得て同院所管の測量成果を使用して得たものである。
（承認番号）平２８ 九公第　９７号」

豊前市
アジア航測株式会社

II−HE　63−3