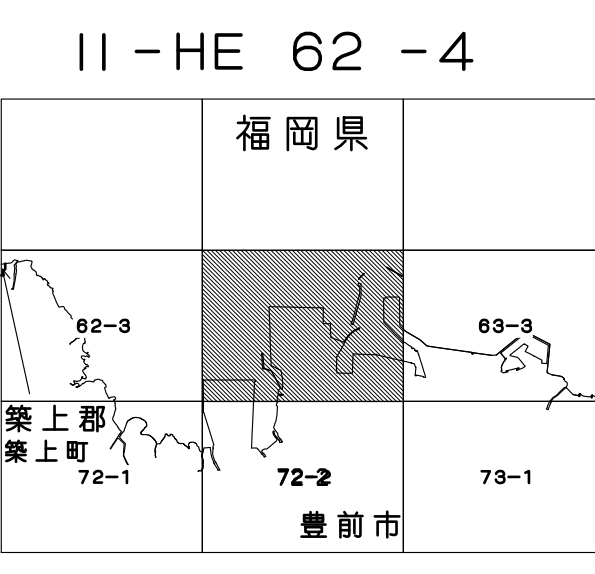
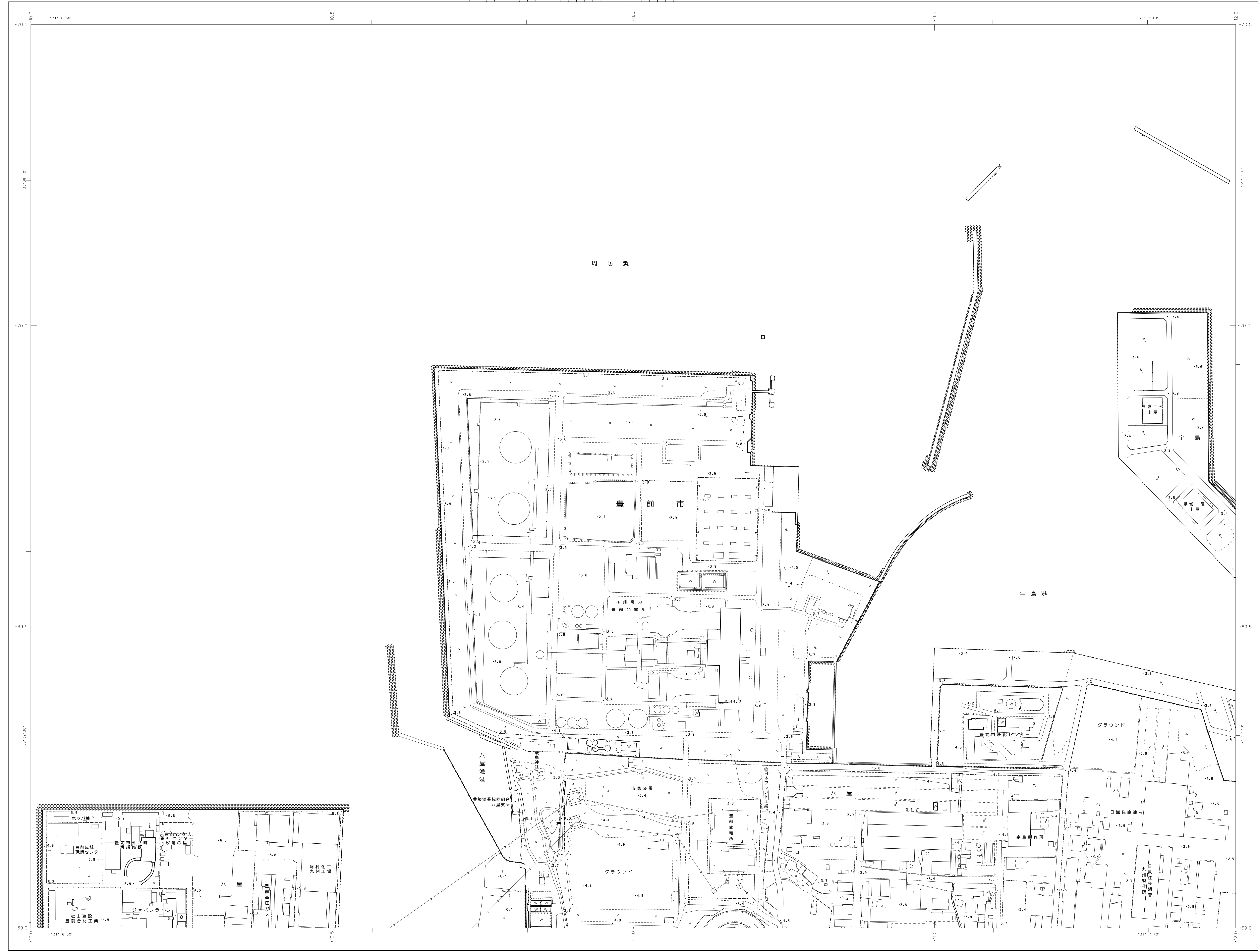


# 豊前市都市計画基本図



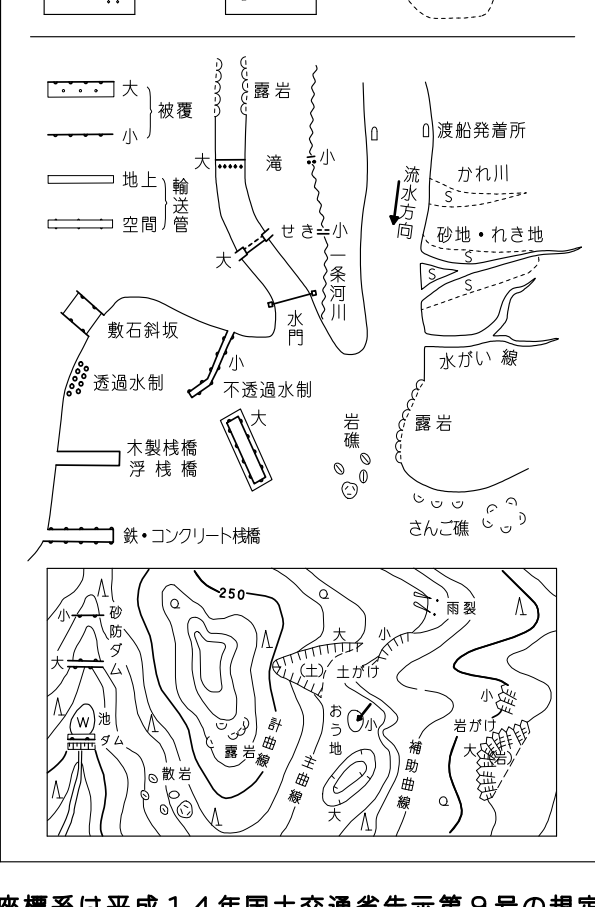
記号

▲ 37.2	三角点	▲ 37.2	三角点
■ 25.62	水準点	■ 25.62	水準点
● 42.3	電柱	● 42.3	電柱
▽ 35.6	電柱	▽ 35.6	電柱
● 25.73	電柱	● 25.73	電柱
▲ 25.73	電柱	▲ 25.73	電柱
● 12.9	電柱	● 12.9	電柱
● 15.8	電柱	● 15.8	電柱



○	公園	□	門
△	事務所	▽	基礎
◇	税務署	⊙	記念碑
⊙	郵便局	⊙	立像
✕	森林管理署	⊙	路傍祠
X	交番・駐在所	+	とうろく
Y	消防署	⊙	鳥居
○	職業安定所	▽	トンネル・坑口
○	労働基準監督署	⊙	社工庫(仮設)
○	神社	⊙	社立庫(仮設)
+	寺	⊙	油井・ガス井
+	モリスト基金	⊙	総務課
+	中学校	⊙	タンク
+	幼稚園・保育園	⊙	煙突
+	老人ホーム	⊙	高圧塔
+	公営・出稼	⊙	電線塔
+	保健所	⊙	灯台
+	病院	⊙	水鏡塔
+	診療所	⊙	灯標
+	福利施設	⊙	踏切
+	倉庫	⊙	渡線
+	大企業	⊙	渡線
+	工場	⊙	渡線
+	変電所	⊙	石段
+	簡易水ポンプ	⊙	地下鉄・地下道
+	カガクスト	⊙	出入
+	駐車場	⊙	カ
+		⊙	カ

—	普通鉄道	—	普通鉄道
—	特殊軌道	—	特殊軌道
—	築設中の軌道	—	築設中の軌道
—	歩道	—	歩道
—	建設中の歩道	—	建設中の歩道
—	歩道・公園	—	歩道・公園
—	道路	—	道路
—	歩道・公園	—	歩道・公園
—	送電線	—	送電線
—	送電線	—	送電線
—	送電線	—	送電線
—	送電線	—	送電線
—	送電線	—	送電線
—	送電線	—	送電線
—	送電線	—	送電線
—	送電線	—	送電線
—	送電線	—	送電線
—	送電線	—	送電線
—	送電線	—	送電線



座標系は平成14年国土交通省告示第9号の規定による東京座標系  
投影は横メルカトル図法  
図面に表示してある距離はキロメートル単位  
方眼は0.5キロメートル間隔  
図面に表示してある経緯度目標は10秒単位  
高さの基準は東京湾の平均海面  
等高線の間隔は2メートル  
平面方位座標は世界測地系による