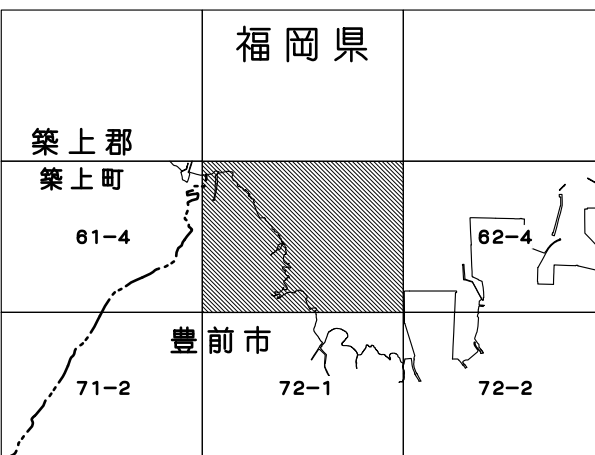


豊前市都市計画基本図

1:2,500 豊前市都市計画基本図
II-HE 62-3



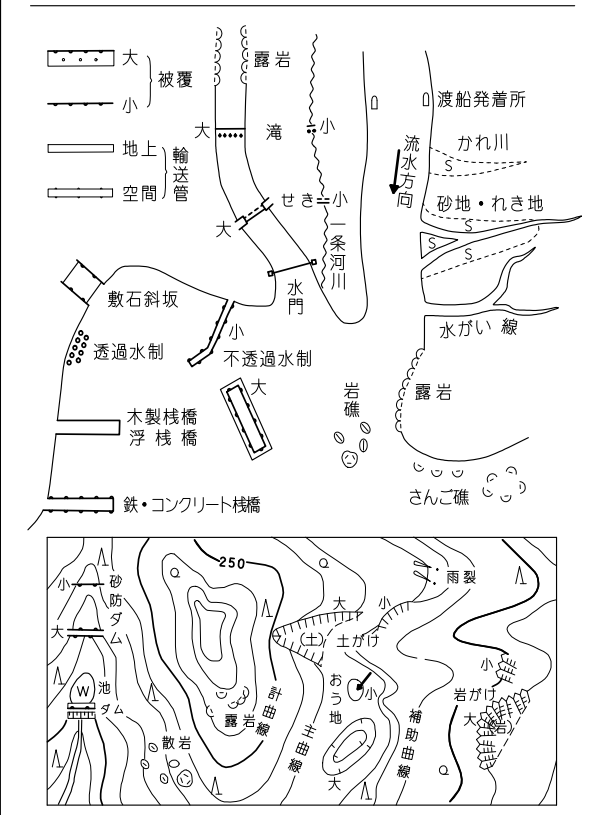
II-HE 62-3



記号

▲ 37.2	三角点	● 25.62	水準点
● 42.3	電柱	○ 35.6	電柱
● 25.73	電柱	○ 25.73	電柱
● 12.1	電柱	○ 12.1	電柱
● 15.8	電柱	○ 15.8	電柱
○	公園	□	門
△	駅前	↑	基礎
◇	税務署	⊕	記念碑
⊙	郵便局	⊕	立像
✕	森林管理	△	路傍祠
X	交差・駐在所	+	とらろろ
Y	消防署	⊕	橋
○	職業安定所	▽	トンネル(掘)
○	児童館	⊕	独立型(併設)
○	神社	□	油井・ガス井
○	学校	⊕	起層機
○	保健所	⊕	電波塔
○	病院	⊕	水柱観音所
○	福祉センター	⊕	路
○	大規模商業	⊕	道路
○	工場	⊕	石段
○	カナル・パイプ	⊕	地下鉄・地下道
○	駐車場	⊕	ハ
○	駐車場	⊕	カ

—	普通鉄道	—	特別軌道
—	新幹線	—	築造中
—	徒歩道	—	建設中の鉄道
—	徒歩道	—	プラットホーム及び乗降場
—	歩道・自転車道	—	鉄道橋
—	道路橋	—	鉄道の高架橋
—	橋	—	渡り橋
—	水路	—	運河
—	人工排水	—	区域界
—	土堤等	—	緑地界
—	都・府・県界	—	町・村界
—	市界	—	町界
—	都・府・県界	—	所界

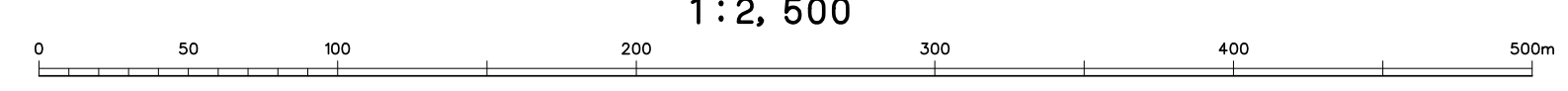


座標系は平成14年国土交通省告示第9号の規定による日本標準座標系
投影は横メルカトル図法
図形に示してある座標値はメートル単位
方位は0.5メートル間隔
図形に示してある経緯度目標は10秒単位
高さの基準は東京湾の平均海面
等高線の間隔は2メートル
平面方位座標値は世界測地系による

II-HE 62-3

平成28年測量
1. 平成28年7月撮影空中写真(C-1 03-06)
2. 平成28年10月現地調査

1:2,500



この測量結果は、国土測図院長の承認を得て民間事業者の測量結果を用いて得たものである。
(承認番号) 平28-内公第 97号

豊前市
アジア航測株式会社