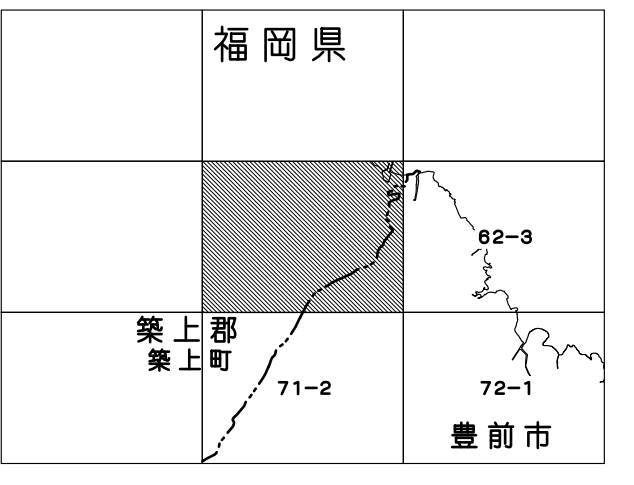
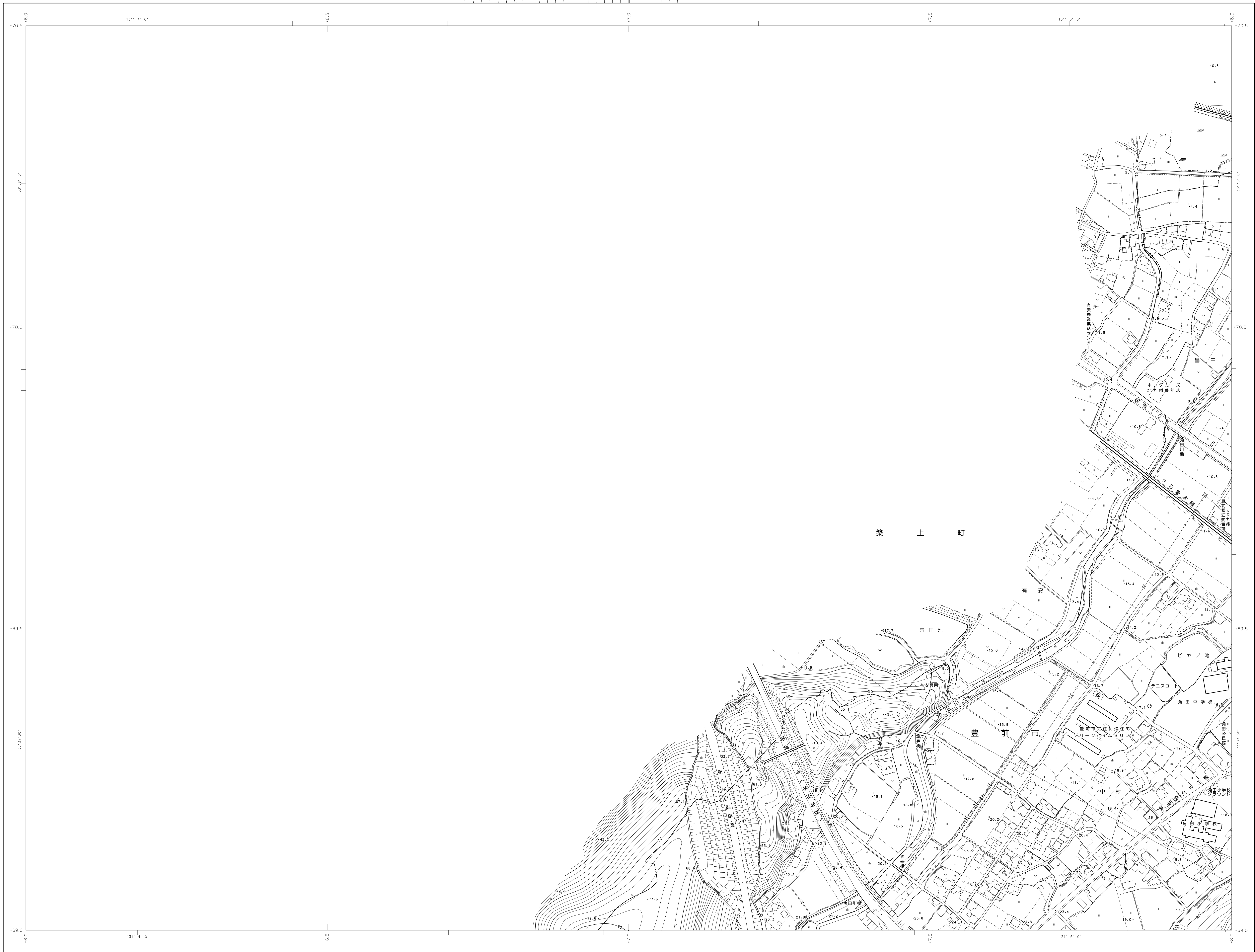


豊前市都市計画基本図



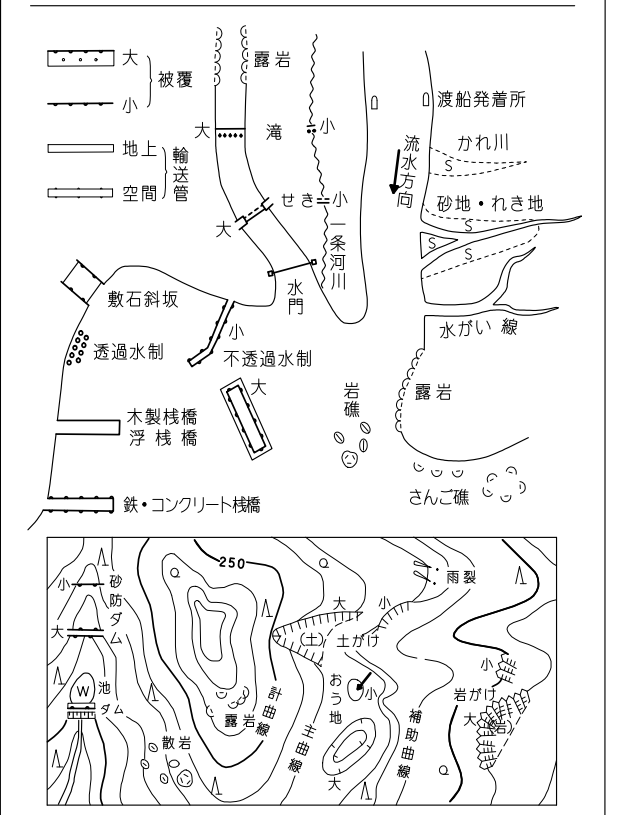
記号

△ 37.2	三角点	△ 37.2	三角点
● 25.62	水準点	● 25.62	水準点
○ 42.3	測量点	○ 42.3	測量点
▽ 35.6	測量点	▽ 35.6	測量点
■ 25.73	測量点	■ 25.73	測量点
▲ 25.73	測量点	▲ 25.73	測量点
▽ 12.1	測量点	▽ 12.1	測量点
● 15.8	測量点	● 15.8	測量点

○	公園	□	門
△	事務所	△	墓
◇	神社	◇	記念碑
◎	郵便局	◎	立像
✕	森林管理	✕	踏切
X	交番・駐在所	X	とらち
Y	消防署	Y	橋
◎	職業安定所	◎	トンネル・虹口
◎	児童遊園地	◎	駐留(仮設)
◎	児童遊園地	◎	駐留(仮設)
◎	神社	◎	油井・ガス井
◎	寺	◎	貯水池
◎	学校	◎	タンク
◎	幼稚園・保育園	◎	煙突
◎	老人ホーム	◎	電波塔
◎	公営・公設	◎	風車
◎	保健所	◎	灯台
◎	病院	◎	水位観測所
◎	福利施設	◎	踏切
◎	倉庫	◎	踏切
◎	大工業	◎	踏切
◎	工場	◎	踏切
◎	変電所	◎	踏切
◎	蓄水池・貯水池	◎	踏切
◎	カラスノド	◎	踏切
◎	駐車場	◎	踏切

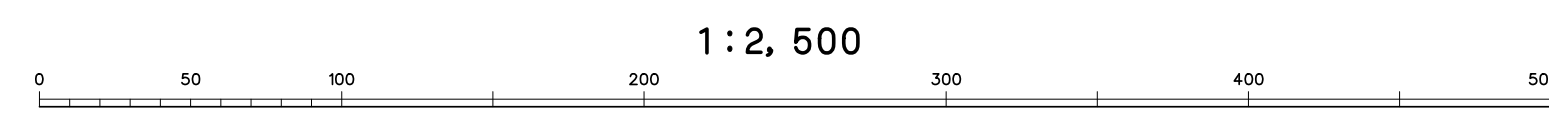
—	普通鉄道	—	普通鉄道
—	特殊軌道	—	特殊軌道
—	築造中の鉄道	—	築造中の鉄道
—	徒歩道	—	徒歩道
—	建設中の徒歩道	—	建設中の徒歩道
—	鉄道橋	—	鉄道橋
—	鉄道の敷設	—	鉄道の敷設
—	送電線	—	送電線
—	区域界	—	区域界
—	植生界	—	植生界
—	新地界	—	新地界
—	町界	—	町界
—	村界	—	村界
—	所界	—	所界

田	菜園	田	菜園
畑	畑	畑	畑
草地	草地	草地	草地
荒地	荒地	荒地	荒地
芝地	芝地	芝地	芝地
牧草地	牧草地	牧草地	牧草地
森林	森林	森林	森林
竹林	竹林	竹林	竹林
道地	道地	道地	道地



座標系は平成14年国土交通省告示第9号の規定による独立座標系
投影は横メルカトル図法
図形に示してある距離値はキロメートル単位
方眼は0.5キロメートル間隔
図形に示してある経緯度目盛は10秒単位
高さの基準は東京湾の平均海面
等高線の間隔は2メートル
平面直角座標値は世界測地系による

平成28年測量
1.平成28年7月撮影空中写真(C-1 02~04)
2.平成28年10月現地調査



豊前市
アジア航測株式会社